



TERVISEAMET

HAABNEEME RANNA SUPLUSVEE PROFIIIL

Harjumaa, Viimsi vald, Haabneeme alevik



Koostatud: 24.03.2011

Täiendatud: 22.09.2014

Järgmine ülevaatamine: vastavalt vajadusele või veekvaliteedi halvenemisel

Haabneeme ranna suplusvee profiili koostab Terviseameti Põhja talitus, s.h. kogudes vajalikke andmeid ning koordineerib tööd erinevate ametkondade vahel.

Pädeva asutuse kontaktandmed:

Terviseamet:

Paldiski mnt 81, 10617 Tallinn

Tel: 6 943 500

E-post: kesk@terviseamet.ee

Terviseameti Põhja talitus:

Hiiu 42, Tallinn 11619

Telefon. 6 943 700

Faks: 6 943 701

E-post: pohja@terviseamet.ee

Profiili koostamises osalesid:

Jelena Gromova Terviseameti Põhja talituse juhtivinspektor 6943725

jelena.gromova@terviseamet.ee

Kadi Ruiso Terviseameti Põhja talituse vaneminspektor 6943753 kadi.ruiso@terviseamet.ee

Irma Varblane Terviseameti Põhja talituse inspektor 6943729

irma.varblane@terviseamet.ee

Tamara Batejeva Terviseameti Põhja talituse inspektor 6943727

tamara.batejeva@terviseamet.ee

Viimsi Vallavalitsus

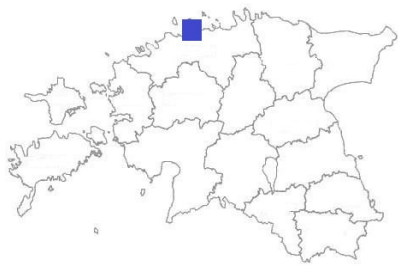
Mart Kraut Kommunaal- ja heakorraameti juhataja

Aune Annus Terviseameti Keskkonnatervise osakonna peaspetsialist 6943536

aune.annus@tervisekaitse.ee

1. HAABNEEME RANNA JA PIIRKONNA KIRJELDUS

1.1. SUPLUSKOHA ANDMED

Supluskoha ID	EE00101019HAABN	
Supluskoha ID:	EE00101019HAABN	
Asukoht:	Eesti, Harjumaa, Viimisi vald, Haabneeme alevik	
Koordinaadid (ETRS89):	PL: 59,5103 IP: 24,8147	
Veekogu nimi:	Haabneeme laht	
Veekogu liik:	meri	
Veekogum:	Läänemeri, Soome laht, Muuga-Tallinna-Kakumäe lahe rannikuvesi	
Veekogumi ID:	EE_5	
Veekogu riiklik registrikood:	VEE3134020	
Vesikond:	Lääne-Eesti vesikond	
Vesikonna ID:	EE_1	
Alamvesikond:	Harju	
Alamvesikonna ID:	EE1SU4	
Hinnatav suurim külastatavate inimeste arv (tipphooajal):	Hinnanguliselt 800 inimest päevas	
Supluskoha rannajoone pikkus:	~ 406 m	
Supluskoha maksimaalne ja keskmine sügavus:	Maksimaalselt 1,80 m Keskmiselt 1,50 m	
Supluskoha omanik/valdaja:	Viimisi Vallavalitsus, Nelgi tee 1, 74001 Viimisi	
Supluskoha kontaktisik:	Mart Kraut Kommunaal- ja heakorraameti juhataja	
Supluskoha omanik/valdaja kontaktandmed:	Viimisi Vallavalitsus, Nelgi tee 1, 74001 Viimisi, 6066805, info@viimsivv.ee	



Kaart 1. Haabneeme rand: — rannaala piir, • suplusvee seirepunkt



Foto 1. Haabneeme rand (© J.Gromova)

1.2. HAABNEEME RANNA KIRJELDUS

Haabneeme rand asub Harju maakonnas Viimsi vallas. Liivarand on väga populaarne Viimsi valla elanike seas. Tipp-päevadel külastab Haabneeme supluskohta 500-800 inimest. Suplusvee maksimaalne sügavus on 1,80 m ja keskmine 1,50 m. Suplejate informeerimiseks on rannahoone seinal infotahvel vajaliku infoga (veetemperatuur, õhutemperatuur, esmaabi jm). Olukorrast vees antakse teada ka Rahvusvahelise Vetelpääste Föderatsiooni ranna (roheline-kollane-punane) lippudega, nende jaoks on olemas kaks signaallipumasti. 1. juunist kuni 31. augustini on rannas rannavalve.

Veesõidukite kasutamine supluskohana piirtletud alal ei ole lubatud. ATV, rolleri ja autoga on Haabneeme rannas sõitmine keelatud. Auto parkla asub 50 m kaugusel veest. Samuti ei ole supluskohas lubatud viibida koerte ega muude loomadega.

Rannas on korraldatud jäätmekäitus. Prügikaste ja konteinereid tühjendatakse regulaarselt.



1.2.1. Suplusvee kvaliteet

Haabneeme ranna suplusvee kvaliteet on väga hea. Aastatel 2010-2014 on võetud 30 proovi. Kõik võetud proovid on vastanud mõlema mikrobioloogilise näitaja (*Escherichia coli* ja soole enterokokid) osas VV 3. aprilli 2008. a määruses nr 74 „Nõuded suplusveele ja supelrannale“ toodud piirnormidele.




Suplusveele antakse hinnang ka peale iga suplushooaja lõppu. Lisas 1 on toodud suplusvee hindamise ja klassifitseerimise meetod, mida kasutati 2010. aastal. Vastavalt sellele hinnati Haabneeme ranna suplusvee kvaliteet 2010. aastal väga heaks. Alates 2011. aastast hinnatakse suplusvee kvaliteeti uute nõuete alusel, mis on toodud suplusvee määruses nr 74. Supluskoha vee klassifitseerimiseks koostatakse nelja viimase aasta seire andmete kogu. Proovide väärtustest arvutatakse vastavalt määruse lisas 2 toodud valemile protsentiilid. Vastavalt saadud protsentiilide väärtustele on Haabneeme ranna suplusvesi klassifitseeritud 2012. aastal klassi „hea“ ja aastatel 2011, 2013 ja 2014 klassi „väga hea“. (Tabel 1)

Tabel 1: Suplusvee kvaliteet aastatel 2010-2014

Haabneeme supluskoht	2010	2011	2012	2013	2014
	😊	VÄGA HEA	HEA	VÄGA HEA	VÄGA HEA

LISA

LISA 1. Suplusvee hindamise ja klassifitseerimise kriteeriumid aastatel 2009-2010

	Väga hea vee kvaliteet 	Hea veekvaliteet 	Kehv vee kvaliteet 
Escherichia coli	Vähemalt 80% proovides peab olema Escherichia colisid vähem kui 100 (100ml vee kohta)	Vähemalt 95% proovides peab olema Escherichia colisid vähem kui 2000 (100ml vee kohta)	Rohkem kui 5% proovides on Escherichia colisid rohkem kui 2000 (100ml vees)
Soole enterokokid	Vähemalt 90% proovides peab olema soole enterokokke vähem kui 100 (100ml vee kohta)	-	-